



新竹縣政府 108年度災害防救業務簡報

報告單位：新竹縣災害防救辦公室

報告人員：民政處 陳副處長建淳



新竹縣政府
HsinChu County Government

減災 應變 整備 復原



簡報大綱

- 一. 本縣地理環境簡介及災害類型
- 二. 各項減災、整備、應變、復原
重建作為
- 三. 逐年災防工作改進重點與成效
- 四. 結語



一、本縣地理環境簡介 及災害類型



減災 應變 整備 復原

新竹縣政府
HsinChu County Government



新竹縣 基本概況

地理環境

位於臺灣西北部，山多平地少。

面積

1千4百餘平方公里。

人口

55萬9千餘人。

行政區

13鄉鎮市192村里。





地震災害潛勢

活動斷層

鄰近3條活動斷層

- 第1類活動斷層：新城斷層
- 第2類活動斷層：湖口斷層、新竹斷層

土壤液化

竹北市 具有土壤液化 低 潛勢



水災 災害潛勢

淹水
潛勢

水利署淹水潛勢圖
日降雨量600毫米淹水範圍
頭前溪、鳳山溪、新豐溪沿岸低窪地區

宜蘭縣

苗栗縣

桃園市

新竹市

新豐溪沿岸

鳳山溪沿岸

頭前溪沿岸

新竹縣
台中市

Mourit Sylvia



坡地 災害潛勢

農委會水保局

土石流

新竹縣共計有 **77** 條土石流危險潛勢溪流
分布於9個鄉鎮市

大規模
崩塌地

經濟部地調所

新竹縣共計有 **144** 處大規模潛在崩塌地

- 土石流潛勢溪
- 土石流影響範圍
- 落石影響範圍
- 順向坡位置

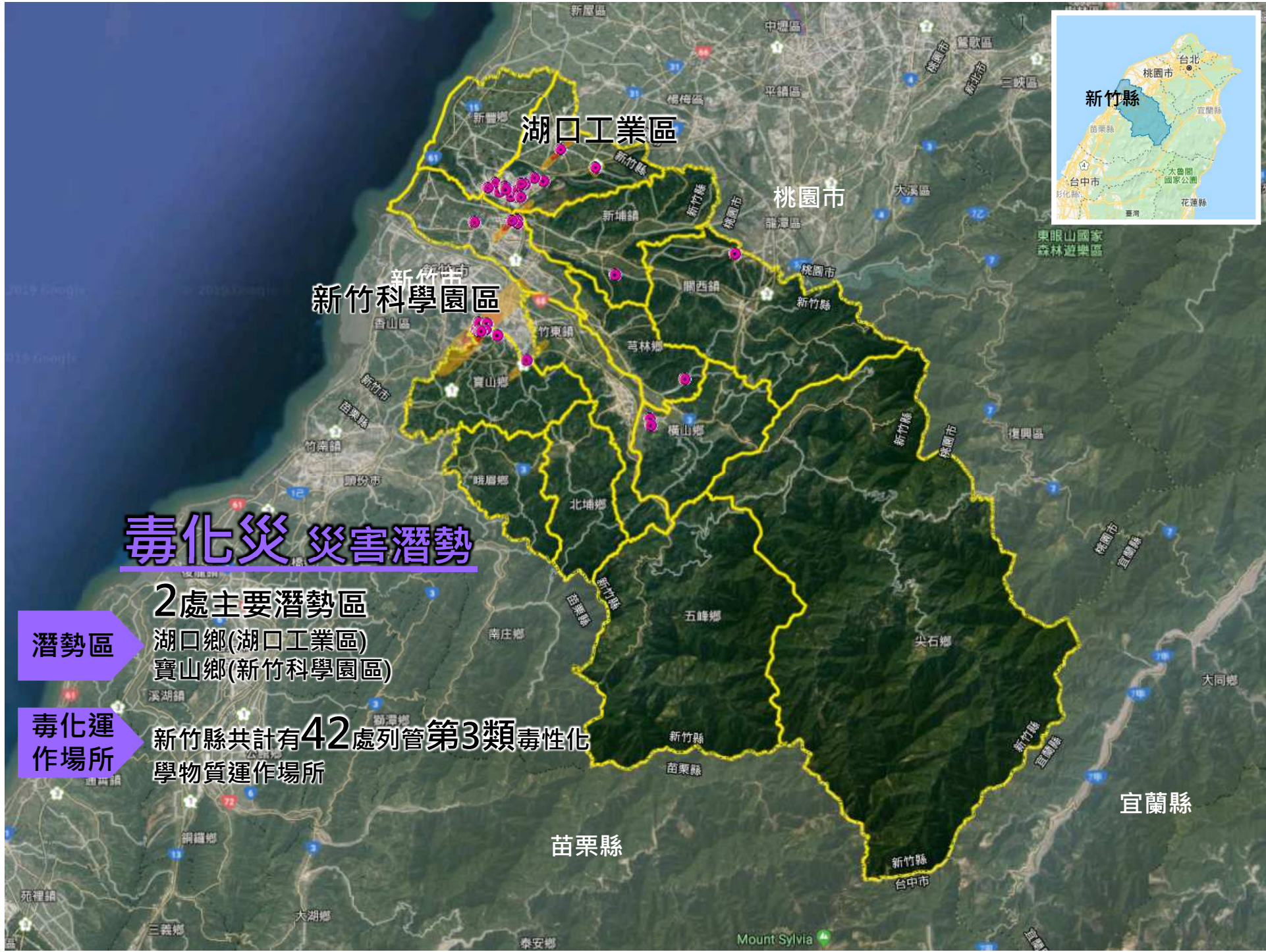
宜蘭縣

苗栗縣

桃園市

新竹市

新竹縣
台中市



湖口工業區

桃園市

新竹科學園區

毒化災 災害潛勢

潛勢區

- 2處主要潛勢區
- 湖口鄉(湖口工業區)
- 寶山鄉(新竹科學園區)

毒化運作場所

新竹縣共計有42處列管第3類毒性化學物質運作場所

宜蘭縣

苗栗縣

新竹縣

台中市



二、各項減災、整備、應 變、 復原作為



減災 應變 整備 復原

新竹縣政府
HsinChu County Government

EMIC系統訓練、系統資源抽查



EMIC系統訓練共辦理**13**梯次，**481**人次
至**37**個單位現地抽查資源項目、數量

災害防救兵棋推演

災情狀況

湖口鄉東興村六股溪河水暴漲，嘉興路一段機車工廠前，積水深度達30公分，災情有擴大的可能。

本府辦理**災害防救兵棋推演**計**13**場次，針對**風災、水災及土石流**等想定災害，由公所人員說明應變流程，強化面對真實災害的應變能力。



氣候變遷與災害

災害·未來·我的家

國家災害防救科技中心
林季耀 副主任

107年第2次新竹縣災害防救辦公室定期會議

高雄市滯洪池規劃與案例經驗分享

高雄市政府水利局

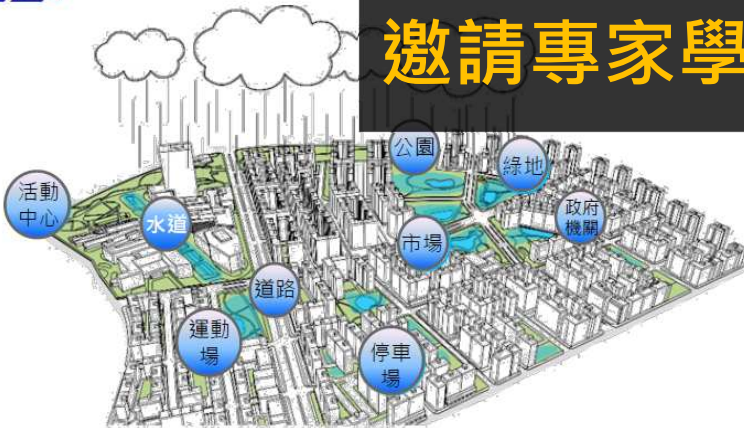
主任秘書 張世傑

每年定期召開 **災害防救辦公室** 會議 **3次**

經濟部

107年第2次新竹縣災害防救辦公室定期會議

邀請專家學者 專題演講



逕流分擔與出流管制

經濟部水利署

107.9.27

防救災情資整合研究

葉克家 教授

國立交通大學土木系暨防災與水環境研究中心

民國107年12月18日

新竹縣災害情資網

整合、彙整 防救災資訊統一呈現

特報資訊



天氣警特報



地震報告



雷達回波

水情資訊

水位站			雨量站	
水位站	警戒水位	即時水位	雨量站	單位：毫米
烏嘴山	-	-	烏嘴山	0
五峰站	-	-	五峰站	0
水試所竹	-	-	水試所竹	0
太閤南	-	-	太閤南	0
新埤園	-	-	新埤園	0

組織及政策介紹

- 設置要點
- 主任簡介
- 災害防救體制

防災資訊

- 災害潛勢區域
- 收容所一覽表
- 1991簡介
- 緊急避難包
- 疏散避難圖
- 地區災害防救計畫



意見信箱



文件下載

聯絡人數：107692

地址：302新竹縣竹北市光華五街295號
電話：035513520或035513522轉301~309
辦公時間：8:00-12:00, 13:00-17:00

新竹縣政府版權所有 2019 Hsinchu County Government © All Rights Reserved



歡迎光臨！這裡是新竹縣災害防救辦公室全球資訊網的網頁

新竹縣災害防救辦公室全球資訊網
Emergency Operation Office, Tzu-Feng, Hsinchu County Government

回首頁 | 查 新竹縣政府

訊息公告 組織及政策介紹 防災資訊 災害防救教育 會議紀錄 文件下載 監控資訊 網站連結

防災須知

逃生避難時，一定要穿鞋及戴上安全帽，並記得攜帶緊急避難包

防火訊息公告 地區災害防救計畫 最新消息

2018/07/25 新竹縣政府公告_瑪莉雅颱風警戒區域
2018/07/25 新竹縣政府公告_瑪莉雅颱風警戒區域
2018/07/25 新竹縣政府公告_瑪莉雅颱風警戒區域
2018/07/25 新竹縣政府公告_瑪莉雅颱風警戒區域
2018/07/25 新竹縣政府公告_瑪莉雅颱風警戒區域
2018/07/25 新竹縣政府公告_瑪莉雅颱風警戒區域

更多

介接即時資訊

分屏呈現，一目了然

減災 應變 整備 復原

新竹縣政府
Hsinchu County Government

竹北市中興社區 / 竹東鎮柯湖里

參加本縣108-109年韌性社區培訓

社區訪談

啟蒙工作坊

環境踏勘工作坊

洽談老人安養中心

災害容受力



災害防救教育訓練 首長班

108年度災害防救教育訓練首長班

工作
重點

因應鄉
鎮市首
長就任



圖資
運用

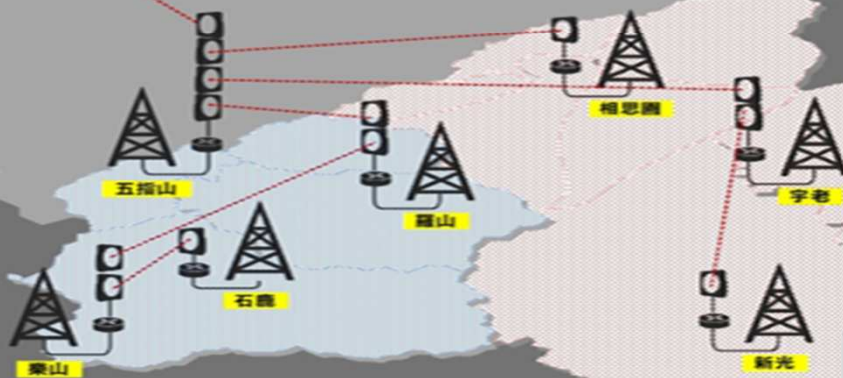
精進落實
防災工作

減災 應變 整備 復原



新竹縣政府
HsinChu County Government

建置偏鄉地區無線電共構網路



建立**消防局**、**尖石鄉**、**五峰鄉**無線電設備三方聯絡網路

101年-**宇老**/鎮西堡**新光**等**2**站台

103-104年-**相思園**/**樂山**/**羅山**/**石鹿**等**4**站台
連結災害應變中心、警察、消防、衛生所、部落及村(鄰)長等

減災 應

時間	狀態	地點	時間	狀態	地點	時間	狀態	地點	時間	狀態	地點
10:00	正常	五峰山	10:00	正常	宇老	10:00	正常	樂山	10:00	正常	尖石鄉
10:05	正常	五峰山	10:05	正常	宇老	10:05	正常	樂山	10:05	正常	尖石鄉
10:10	正常	五峰山	10:10	正常	宇老	10:10	正常	樂山	10:10	正常	尖石鄉
10:15	正常	五峰山	10:15	正常	宇老	10:15	正常	樂山	10:15	正常	尖石鄉
10:20	正常	五峰山	10:20	正常	宇老	10:20	正常	樂山	10:20	正常	尖石鄉
10:25	正常	五峰山	10:25	正常	宇老	10:25	正常	樂山	10:25	正常	尖石鄉
10:30	正常	五峰山	10:30	正常	宇老	10:30	正常	樂山	10:30	正常	尖石鄉
10:35	正常	五峰山	10:35	正常	宇老	10:35	正常	樂山	10:35	正常	尖石鄉
10:40	正常	五峰山	10:40	正常	宇老	10:40	正常	樂山	10:40	正常	尖石鄉
10:45	正常	五峰山	10:45	正常	宇老	10:45	正常	樂山	10:45	正常	尖石鄉
10:50	正常	五峰山	10:50	正常	宇老	10:50	正常	樂山	10:50	正常	尖石鄉
10:55	正常	五峰山	10:55	正常	宇老	10:55	正常	樂山	10:55	正常	尖石鄉
11:00	正常	五峰山	11:00	正常	宇老	11:00	正常	樂山	11:00	正常	尖石鄉

108年災害防救演習

- 模擬土石流掩埋、台鐵列車翻覆、大量傷患、水上救生、收容安置及災害復原等情境
- 總計動員**1,600人次**、各式車輛**120輛車次**、**直升機1架次及無人機2架**

簽訂企業合作備忘錄

本府與經緯航太及究心公益簽訂MOU


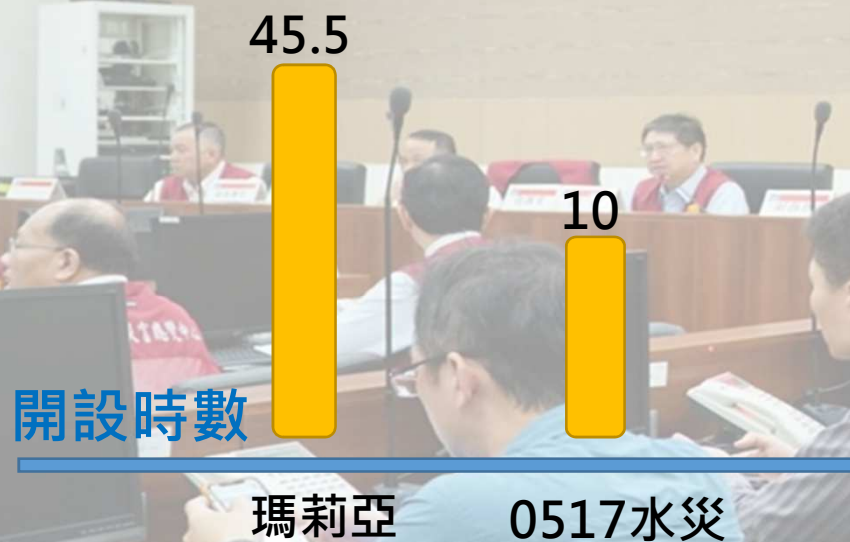


強化本縣防災韌性，連結企業力量，落實防災科技應用，本府與「**經緯航太科技(股)公司**」及「**究心科技公益(股)公司**」簽訂合作備忘錄



災害應變-EOC開設

新竹縣108年度0517豪雨災害應變中心二級開設會議



- 共開設**瑪莉亞颱風**、**非洲豬瘟**及**0517水災**等3次災害應變中心，時數共計55.5小時。
- 由指揮官與氣象局進行視訊會議。

疏散撤離整備工作

集會所除了是增進社區交流，凝聚社會認同感外，在偏鄉更扮演緊急避難之功能，本府自107年7月至今，已補助各鄉鎮市公所集會所興建5座，修繕4座。

減災 應變 整備 復原

新竹縣政府
HsinChu County Government



疏散撤離整備工作

- 訂定新竹縣緊急應變小組疏散避難標準作業程序，讓縣內**13**鄉鎮市公所有所依循。
- 瑪莉亞颱風:針對五峰鄉、尖石鄉共**12**村山地村落居民**553**人，進行災區民眾勸導及撤離，並勸離油羅溪旁戲水民眾**3**人，以確保縣民安全。

新竹縣緊急應變小組疏散避難標準作業程序

(一)計畫依據

1. 新竹縣地區災害防救計畫
2. 新竹縣天然災害疏散撤離居民作業計畫
3. 新竹縣各種災害避難疏散計畫

(二)計畫目的

為鄉鎮市公所及防救災單位於災害已發生或有發生之虞時，對可能受災地區之居民實施避難宣導或強制疏散，引導居民至安全避難處所，期以強化緊急應變小組疏散處理能力。

(三)災害防救事項

1. 任務職掌

- (1) 由鄉鎮市公所民政課組成災情查報組，辦理緊急應變小組災害預警訊息通知及災害潛勢地區居民疏散事項。
- (2) 勸查統計轄區災害發生後災情事項。
- (3) 協助辦理收容安置、救濟相關事項。
- (4) 其他有關業務權責事項。

2. 編組

- (1) 組長：鄉鎮市公所民政課長，綜理勸查組全盤工作事宜。
- (2) 組員：鄉鎮市公所民政課人員，彙整各村里村長及村里幹事提供之災情並登入EMIC系統填寫災情管制表。
- (3) 勸查人員：由全體村里長及村里幹事組成，必要時得動員村里鄰長、社區救護隊及守望相助隊參與，執行災情勸查工作。





避難收容處所整備與應變

- 本縣共計有**158**處避難收容處所可收容**38499**人，各鄉鎮市依不同災害類別，並配合災害潛勢檢討，規劃不同之收容場所。
- 本縣於108年5月30日於峨眉富興社區活動中心辦理災害防救演習避難場所開設及收容安置演練，讓公所瞭解收容所開設流程。





社福機構之災害應變措施

- 本縣計有19處老人福利機構、6處身心障礙福利機構、5處兒童福利機構，均已訂定天然災害應變作業及處理流程。
- 107年11月15日委託桃園仁愛之家附設新竹縣私立新埔長期照顧中心（老人機構）辦理防震演練觀摩活動，並結合消防局、公所、衛生局、警察局、志工團體等單位，透過實際演練方式，強化防震組訓，確保人員生命安全，降低意外事故的發生。





民生救濟物資

- 本縣共設有**65**處物資存放點，於天然災害發生時整備民生物資進行發放。
- 本府每年定期至公所查核物資儲存情形,有不符合者發文公所改善。



辦理新型 A 型流感確診病例 收治 / 轉送模擬演習

新竹縣 新型流感疫情指揮中心



107年10月02日辦理
「新竹縣107年新興傳染病應變兵
棋推演暨實兵演練」
(假國立臺灣大學附設醫院竹東分院)

強化生物病原重大人為危安事件或恐怖 攻擊應變量能

- 衛生局所每年接受疾病管制署之
生物防護應變隊自主訓練
 - 防疫專長技能訓練
 - 各式防護帳棚開設訓練
 - 供氣式與淨氣式防護衣穿著
 - 生物性化學性多功能防護帳
 - 個人清消帳之搭設操作



生物恐怖應變作為及個人防護衣 (PPE) 穿著教育訓練

- 108年6月18、19日辦理民防醫護大隊暨民防基本訓練共200人參加
- 地方政府生物恐怖應變作為
- 個人防護裝備穿脫

新竹縣108年度民防醫護大隊暨縣屬中、分、小隊民防基本訓練課程表		
08:20-08:40 開學典禮 08:40-08:50 民防宣誓儀式	09:00-11:10 生物恐怖應變作為及個人防護衣穿著教育訓練 講師: 王國棟	11:10-11:30 民防醫護大隊暨縣屬中、分、小隊民防基本訓練課程表
09:50-10:10 民防醫護大隊暨縣屬中、分、小隊民防基本訓練課程表	12:10-13:10 午餐休息 下午課學時參訓	13:10-13:30 民防醫護大隊暨縣屬中、分、小隊民防基本訓練課程表
10:10-10:30 民防醫護大隊暨縣屬中、分、小隊民防基本訓練課程表	13:30-14:00 以圖心理輔導 講師: 賴鈞平 李宏章、賴鈞平	14:00-14:30 民防醫護大隊暨縣屬中、分、小隊民防基本訓練課程表
10:30-10:50 民防醫護大隊暨縣屬中、分、小隊民防基本訓練課程表	14:30-15:00 民防醫護大隊暨縣屬中、分、小隊民防基本訓練課程表	15:00-15:30 民防醫護大隊暨縣屬中、分、小隊民防基本訓練課程表





土石流自主防災社區宣導與兵推

土石流防災宣導



關西鎮東平里

土石流兵推工作坊



新埔鎮文山里

108年於關西鎮、竹東鎮、新埔鎮、尖石鄉、五峰鄉、芎林鄉、橫山鄉、北埔鄉、峨眉鄉辦理**土石流防災宣導**及**自主防災社區兵棋推演工作坊**共22處，580人參與。




減災 應變 整備

尖石鄉新樂村



秋行軍蟲通報、鑑定及緊急防治



- 經通報鑑定，本縣目前**5**處(竹北市、湖口鄉、新埔鎮、竹東鎮)農地，共**1.23**公頃確定為秋行軍蟲，其中掩埋**1**處，施藥管制中**3**處，解除列管**1**處。





動物疫災防救工作成效



非洲豬瘟災害應變中心 跨局處會議



口蹄疫撲滅評比 第二組第1名

- 成立 非洲豬瘟災害應變中心 並舉行 **5場** 跨局處會議
- 全國 口蹄疫撲滅評比 **連續3年** 第二組 **第1名**
- 撲滅口蹄疫：
 - ◆ 107年7月1日全面拔針
 - ◆ **108年7月1日**邁入口蹄疫非疫區



原鄉部落災害風險溝通



防災宣導



兵棋推演

尖石鄉公所已完成**7**場次**兵棋推演**及**防災社區宣導教育訓練****8**場次，參與人數**265**人次。

五峰鄉公所已完成**2**場次**兵棋推演**及**防災社區宣導教育訓練****5**場次，參與人數**120**人次。





部落聯絡道路防災整備與預警



針對部落聯絡道路進行**災害搶修**作業，以保障原鄉地區民眾生命財產安全。

107年度搶修件數**44**件，動支金額3,456,144元



新竹縣政府
HsinChu County Government

減災 應變 整備 復原



部落聯絡道路防災整備與預警

新竹縣五峰鄉公所 108 年(天然災害)公共設施災後復建工程
災害查估紀錄及復建經費概估

一、工程代碼：N1 優先順序：001

二、復建工程名稱：忠惠道路 9.7K 災害復建工程

三、災害發生日期：108 年 04 月 21 日
地點：五峰 仰竹林 村忠惠道路 9.7K
(所在或鄰近之河溪、道路或顯著目標等)
衛星定位點：1. X 座標 262715 Y 座標 2721533
是否屬重複災區地點： 是 否 年興建

四、初步查估結果：
(一) 是否符合中央補助原則(請逐項檢核)

是	否	檢核項目
<input checked="" type="checkbox"/>	<input type="checkbox"/>	是否屬山坡地之非計畫道路？ • 「否」者，請進行第 2 部份檢核。 • 「是」者，應確認符合下列国土復育策略方案暨行動計畫 位、一、(二)、3 之可予補助項目之一後，方進行第 2 部份 檢核：(請勾選) <input checked="" type="checkbox"/> 原住民部落內之道路及主要聯外道路。 <input type="checkbox"/> 聚居達三十戶聚落之唯一聯外道路。 <input type="checkbox"/> 農地重劃區內之道路。

註：若不符合中央補助原則者，無需進行下列評估，請本於經費自籌經費辦理。

是	否	檢核項目
<input checked="" type="checkbox"/>	<input type="checkbox"/>	非屬災害預防、防汛、搶險、搶修等緊急搶救措施。
<input checked="" type="checkbox"/>	<input type="checkbox"/>	非屬土方清除、疏濬、機具設備、用地、拆遷補償等非工程項 目及景觀植栽。
<input checked="" type="checkbox"/>	<input type="checkbox"/>	非屬審議小組完成審議作業前先行發包施作之工程。(事先報 經行政院同意者，不在此限)
<input checked="" type="checkbox"/>	<input type="checkbox"/>	非屬因年久失修等非天然災害造成之損失案件。
<input checked="" type="checkbox"/>	<input type="checkbox"/>	非屬道路工程中路樹、路燈、反射鏡及交通標誌等涉及交通安 全，需於災後立即施作之措施。(若需與道路復建工程一併施 作者，不在此限)

是	否	檢核項目
<input checked="" type="checkbox"/>	<input type="checkbox"/>	非屬公共資產或其他由各級政府所經營具有經濟價值之事業。
<input checked="" type="checkbox"/>	<input type="checkbox"/>	非屬私人設施。
<input checked="" type="checkbox"/>	<input type="checkbox"/>	非屬其他專案計畫之辦理項目。

災害查估紀錄表



災害現況會勘

針對災害現況進行實地勘查及災損情形概估，後續辦理公共設施**災後復建工程**，避免災害再次發生。

107年度災害復建經費 38,046,486元

已核定**9**件災害復建工程。

減災 應變 整備 復原



新竹縣政府
HsinChu County Government

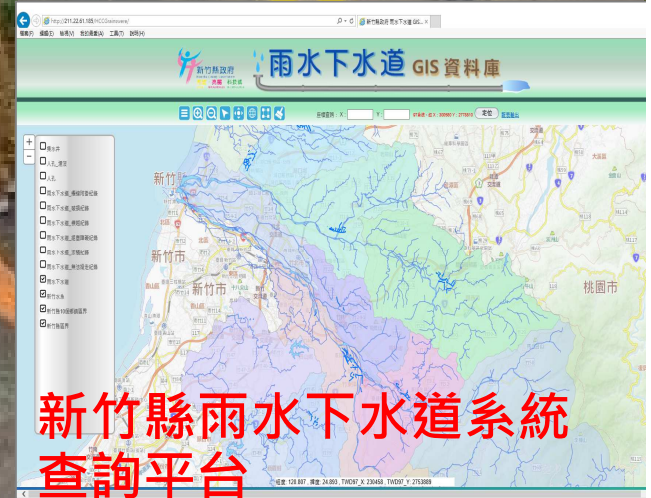
雨水下水道系統GIS圖資建置



雨水下水道測量及縱走檢核



108年度完成縣轄（含各鄉、鎮/市）現有雨水下水道系統GIS圖資屬性資料建置作業，並已提送營建署



新竹縣雨水下水道系統查詢平台

雨水下水道涵管內部 清淤施工



完成清淤通水情形良好



107年度完成清淤長度計**9,582.4M**、清除淤泥約**431M³**，108年度清淤計畫預計**9月30日**完工。



107年度本縣橋梁安全檢測成果

針對本縣農路、村里道路及人行天橋等橋梁安全檢測評估，
共計**574**座(7座專用公路、
350座村里道路、164座農路、
39座私人道路、4座人行天橋)



減災 應變 整備 復原



新竹縣政府
HsinChu County Government



107年度本縣橋梁針對危橋維修成果



針對本縣編號道路、農路、村里道路及人行天橋等橋梁等**58**座較危險急迫性(D、R及 $U \geq 3$)之橋梁進行維修



設置橋梁監測系統-確保縣民行車安全

五座橋梁安全監測-寶石、新興、南昌、五峰及清泉



- 公告欄
- 即時事件
- 即時影像
- 警示操作
- 橋梁管理
- 用戶管理



<http://140.115.61.86/bridge/>





建立交控中心防救災資訊平台

救災資訊平台 災情整合監控平台 災情資訊發布 災情示警設定 設備管理 災情通報 帳號管理 [user] 建程科技

地圖圖層

- 即時影像
- 資訊面板
- 地震
- 雨量
- 土石流
- 河川水位

豪大雨報告

由於降雨趨於緩和，發生大雨或豪雨的機率降低，故解除豪雨特報。

更新時間：2019/07/01 02:32:50



本府於常發生災害潛勢地區尖石鄉、五峰鄉交界處，設置4座大型救災資訊看板並結合交控中心下之防救災資訊平台，進行災害資訊預警發布、告知用路人相關資訊。

自動災情資訊發布

資訊
發布

應變
平台

資料
蒐集



資訊看板

資訊發布

派出所



資料交換與
使用



消防局



鄉鎮公所

救災資訊
平台



林務局



交控中心

資料蒐集

登入救災資訊平台

登入帳號	<input type="text"/>
請輸入帳號	
登入密碼	<input type="password"/>
請輸入密碼	
<input type="button" value="登入查詢"/>	

2013 - 救災資訊平台 由 TIAA 版權所有

資料介接、資訊通報、資訊發布

- ◆ 整合聯繫：交控中心、公所、派出所、消防局、工務處。
- ◆ 介接資料：NCDR、土石流資訊、轄區監視器、林務局、水情資訊中心、氣象局等



健全防災教育組織 統籌推動防災教育



建置「防災教育資訊網」



成立防災教育輔導團，共計**45**名團員，每年召開4次工作會議



截至108年度，本縣已達90所學校建置基礎防災校園，**預計109年度建置率達100%**



縣政府
County Government



強化學校師生防災素養 精進防災應變能力



研習
增能

辦理各項防災研習與工作坊計9場次，約560人參與

配合國家防災日，全縣各校參與演練數計**5萬5,845人**，並辦理1場次示範觀摩演練，參與觀摩演練數達500人

觀摩
演練



緊急聯
絡網

建置全縣總務主任及校長LINE群組與緊急聯絡電話名冊



減災 應變 整備 復原

新竹縣政府
HsinChu County Government



整合防災教育資源 參與防災國際交流



結合行政院農委會水保局於東光國小成立全國第一所
水土保持示範基地酷學校



湖口國小建置在地化地震資源教育示範教室

薦送3位績優防災校長參與日本防災國際交流學
習。



108年度中山國小、湖口國小、自強國中3校榮獲
教育部防災校園建置學校大會師績優學校

天然氣輸儲設備查核



本縣境內公用天然氣業者共2家(中油及竹瓦)，供氣戶**127,763戶**，管線總長度約**1,111,451公尺**，本府已於108年查核輸儲設備。

公用氣體與油料管線災害防救演練



108年新竹瓦斯公司**即時切斷供氣系統演練**，各管線業者定期辦理消防編組訓練，以提高應變能力。

強化毒災聯防小組



聯防小組成員間互相支援毒化物災害應變器材及救援和經驗傳承。建立完整毒性化學災害聯防體系增加防救災能量

107年
共145家

輔導推動

108年
共150家

第一組 (J0001)		第二組 (J0002)	
組長	三福氣體股份有限公司 竹北廠	組長	峻源股份有限公司
組員	62家廠商	組員	88家廠商

83.8%
列管業者參加聯防組織



毒性化學物質災害防救演練

107年08月22日辦理

主辦跨局處
一次大型毒
化災演練

(預計108年9月舉辦)



災前預防及整備-無預警測試及沙盤推演



107年
6場次

增加

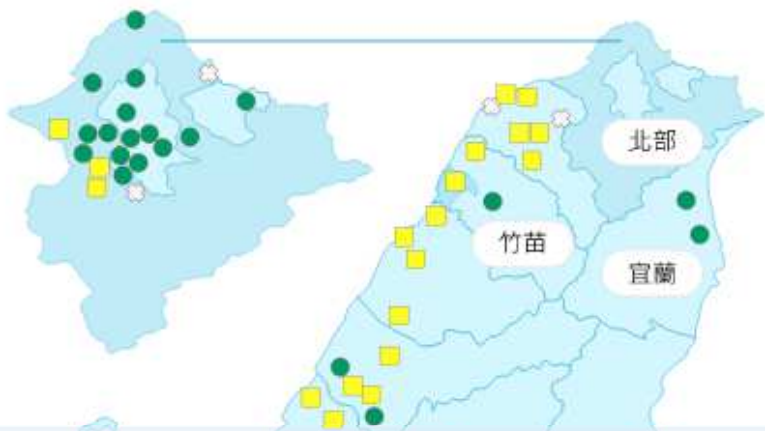
108年
已完成7場次

滅災 應變 整備 復原

即時監控空品，強化民眾宣導

全國空氣品質指標

AQI PM2.5 PM10 O3 O3 8hr 風速風向 雨量



空品預報系統掌握未來三日變化

空品區	01/20		01/21		01/23	
	AQI	指標 污染物	AQI	指標 污染物	AQI	指標 污染物
北部	90	PM2.5	110	PM2.5	110	PM2.5
竹苗	60	PM2.5	95	PM2.5	110	PM2.5
中部	90	PM2.5	130	PM2.5	140	PM2.5
南部	90	PM2.5	150	PM2.5	180	PM2.5

共執行37次預警通報

空品訊息通知

- 2月27日 ☺ 湖口測站為橘色旗(對敏感族群不健康)
- 湖口測站為黃色(普通等級)



民眾、敏感族群宣導加強

個人防護措施

受到大氣擴散條件不佳等因素影響，台灣西半部空氣品質普遍不佳，提醒縣民朋友注意個人防護措施，請民眾多注意環境保護局關心您！

- 新聞科-一般民眾
- 社會處-長照機構
- 教育處-學校機構
- 衛生局-產護機構

懸浮微粒物質災害防救會議及演練



災害防救**分工協商**，透過**兵棋推演**熟稔防災流程
應變單位現場演練，輔導工廠落實災害應變並檢討作業流程
107年審核通過**76**家工廠之「**空氣品質惡化緊急應變計畫**」



三、逐年災防工作 改進重點與成效

減災 應變 整備 復原



新竹縣政府
HsinChu County Government

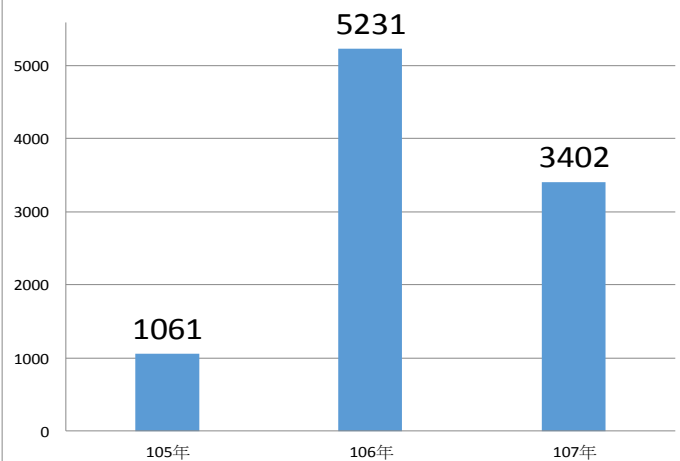
推行安裝住宅用火災警報器



105至107年共計
12件成功示警



新竹縣新增裝置住警器戶數



107年住警器成功示警案例

起火時間	地址	發生原因	安裝來源
12月4日晚上11時	竹東鎮東榮路	煮食不慎	自行安裝
12月14日晚上11時	尖石鄉秀巒村	煮食不慎	消防局補助
12月18日下午2時	寶山鄉明湖一街	煮食不慎	自行安裝
12月20日下午1時	湖口鄉永安街	煮食不慎	消防局補助

精進消防搶救裝備器材



106至108年共計採購90件消防衣，
28組電子式背架及含有抬頭顯示器之面罩





企業參與

防災演練



多元合作備忘錄



救災協力

國軍



更多民間志工團體



新竹縣政府
HsinChu County Government

減災 應變 整備 復原



原鄉道路防救災工作成效

108 年度開口合約預約災害搶修工程承攬廠商一覽表

序號	工程名稱	得標廠商	聯絡人	電話
1	108 年度尖石鄉前山五村(義興村、嘉樂村、新樂村、梅花村、錦屏村)原住民部落道路與環境開口合約預約災害搶修工程	原盟營造有限公司	公司	03-5842868
			傳真	03-5842878
			林中傑	0975-030737
			曾芝潔	0960-611881
2	108 年度尖石鄉前山五村(義興村、嘉樂村、新樂村、梅花村、錦屏村)農水路開口合約預約災害搶修工程	龍炎營造股份有限公司	公司	03-5946368
			傳真	03-5947622
			林莊瑞珍	03-5946368
			楊家羽	0989-858489
3	108 年度尖石鄉前山竹 58、59、60、61、62 線編號道路定期預約災害搶修工程	盈碩營造有限公司	公司	03-5935133
			公司傳真	03-5937054
			劉盈亨	0910-398846
			劉裕德	0926-109-636
4	108 年度尖石鄉後山竹 60 線 20K 後段及竹 60-1 線編號道路定期預約災害搶修工程	信洋營造有限公司	公司	0982-707024
			公司	03-5944093
			公司傳真	03-5958892
			劉志洋	0937-173955
5	108 年度尖石鄉後山玉峰村農水路開口合約預約災害搶修工程	信洋營造有限公司	孫素英	0910-297509
			公司	03-5944093
			公司傳真	03-5958892
			劉志洋	0937-173955
6	108 年度尖石鄉後山玉峰村原住民部落道路與環境開口合約預約災害搶修工程	原盟營造有限公司	孫素英	0910-297509
			公司	03-5842868
			傳真	03-5842878
			林中傑	0975-030737
7	108 年度尖石鄉後山秀巒村原住民部落道路與環境開口合約預約災害搶修工程	志佳營造有限公司	曾芝潔	0960-611881
			公司	03-5935281
			公司傳真	03-5935321
			傅步展	0975-109810
8	108 年度尖石鄉後山秀巒村農水路開口合約預約災害搶修工程	志佳營造有限公司	黃胤傑	0972-223662
			公司	03-5935281
			公司傳真	03-5935321
			傅步展	0975-109810
			黃胤傑	0972-223662

開口契約廠商

災況回報

原鄉道路為災害發生主要地區，簽訂搶修搶險開口契約，並**建立災害應變LINE群組**，於災害發生時通知廠商迅速排除道路障礙，成效:近三年颱風季節無孤島地區情事發生。



減災 應變 整備 復原

新竹縣政府
HsinChu County Government



推動學校建置防災校園



項目	學校	103 年度 前	104 年度	105 年度	106 年度	107 年度	108 年度	109 年度 (預計)	合計
基礎 建置	國小	10	9	7	6	13	20	23	88
	國中	10	1	5	1	2	6	6	31
合計		20	10	12	7	15	26	29	119
進階 推廣	國小	0	0	1	2	1	3	3	10
	國中	1	1	0	0	0	0	1	3
合計		1	1	1	2	1	3	4	13



交通安全及事故防範宣導

項目	105年	106年	107年
使用道安宣導平台	56場/ 8,968人	60場/ 10,766人	65場 /11,021人
道安宣導團 平台教材更新	4次	21次	47次
道安宣導團 平台講師	25人	25人	28人
交通安全宣導活動 (各局處統計)	318場 18,531人次	396場 20,491人 次	425場 35,828人 次
結合及輔導民間團 體或企業舉辦交通 安全宣導活動	10場 3,095人次	17場 6,500人次	54場 4,800人次



強化新竹縣原鄉及偏遠學校/地區、縣轄
內市區交通安全，交通旅遊處結合警察局、
教育處、新聞科、新竹區監理所進行山區
偏鄉部落與學校與市區交通安全宣導

減災 應變 整備 復原



新竹縣政府
HsinChu County Government



土石流自主防災社區近年成效



土石流自主防災社區106-107年以各社區居民為主，107-108以各任務編組幹部及村里長為主，完成30處自主防災社區整備。

106-107 107-108

■ 參與人數

落實災害預防，提升應變量能



推動企業認養洗掃街道



企業認養38家
營建工地認養59處
累計洗掃21,568.6公里



**加強工廠現場稽查及
防制設備巡檢**

05/02/2019



**前30大工地
提高工地灑水頻率**



四、結語

災前整備唯有謙卑，才能發現自己的不足!

災中應變唯有謹慎，才能避免生命的傷亡!

災後復原唯有盡力，才能撫慰災民的心靈!

本日訪評工作，感謝中央部會長官能不吝給予本府各局處指導與經驗分享，希冀讓本府災害防救工作更加茁壯，以面對現今極端氣候之考驗。





簡報結束，敬請指教



新竹縣政府
HsinChu County Government

減災 應變 整備 復原